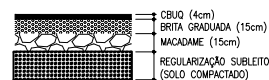


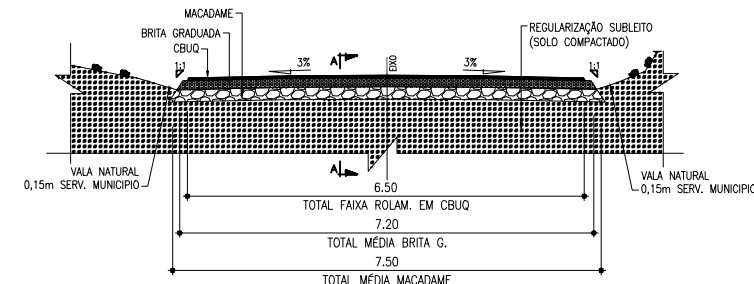
SENTIDO CENTRO SÃO JORGE

INÍCIO DO TRECHO

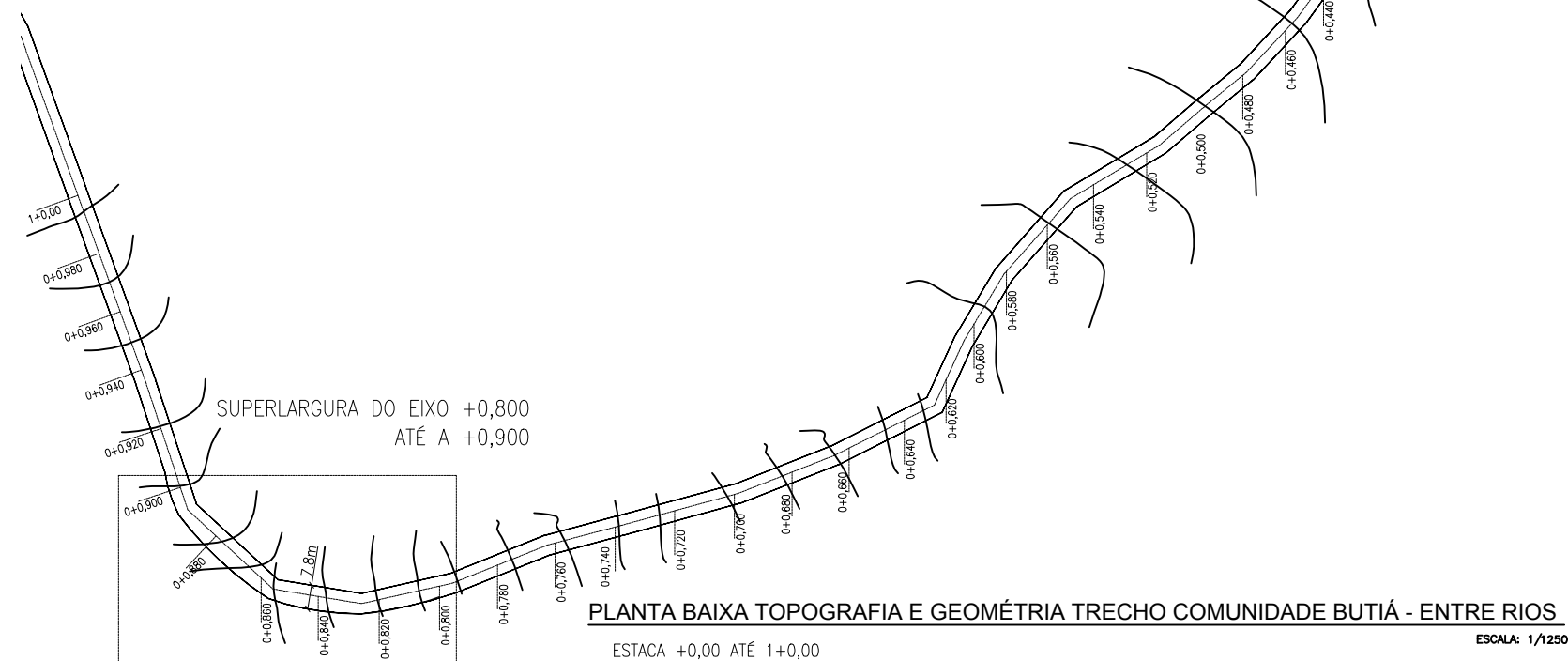
COORDENADAS:	
INÍCIO	FINAL
-28.509102978358282, -51.742406211503926	-28.50750890062004, -51.7498851231742



CORTE A-A (CAMADAS)
ESCALA: 1/1000



SEÇÃO TRANSVERSAL TIPO
ESCALA: 1/



PLANTA BAIXA TOPOGRAFIA E GEOMÉTRIA TRECHO COMUNIDADE BUTIÁ - ENTRE RIOS
ESTACA +0,00 ATÉ 1+0,00
ESCALA: 1/1250

MUNICÍPIO DE SÃO JORGE-RS

CNPJ:91.566.851/0001-51

DANILO SALVALAGGIO
PREFEITO MUNICIPAL

OBRA:
PAVIMENTAÇÃO ASFÁLTICA EM CBUQ

ENDEREÇO:
TRECHO BUTIÁ - ENTRE RIOS

DESCRIÇÃO:
PLANTA BAIXA E DETALHES

ÁREA:
6.700,00m²

ESCALA:
IND

DATA:
11/12/2025



ANEXO I-A

RESP. TÉCN: AUGUSTO BEN
CREA-RS 236427

DESENHO: AUGUSTO	REVISÃO: 00	DATA: 11/12/25
DESENHO: AUGUSTO	REVISÃO: 01	DATA: 12/05/26
DESENHO:	REVISÃO:	DATA:

FOLHA:
01/02