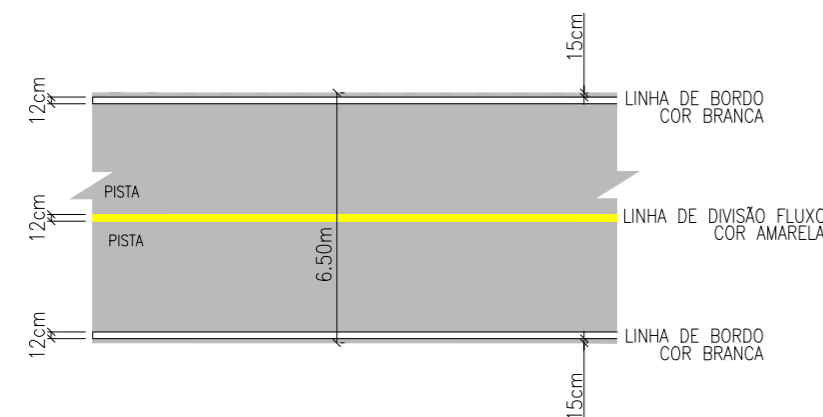
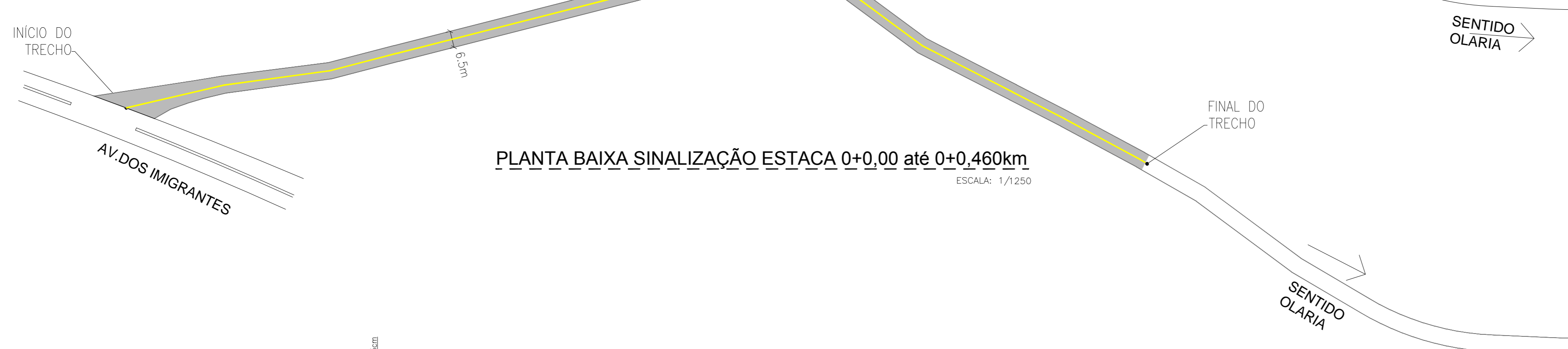
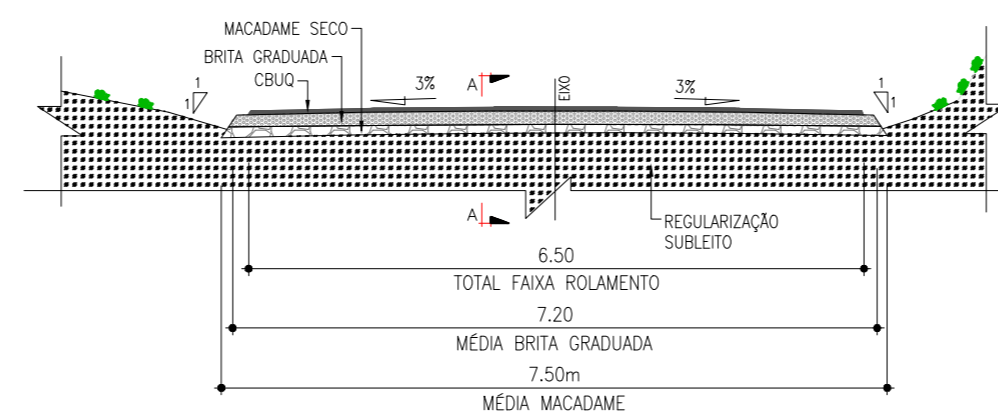


**PLANTA DE LOCALIZAÇÃO**  
ESCALA: 1/1250

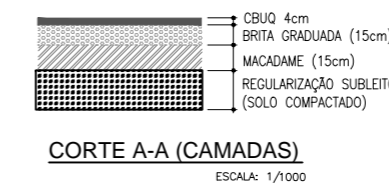
COORDENADAS INICIO: LAT: -28.50576120964055, LONG: -51.700517268238634  
COORDENADAS FINAL: LAT: -28.508138046261077, LONG: -51.69708852824582



**DETALHE SINALIZAÇÃO HORIZONTAL**  
ESCALA: 1/750



**SEÇÃO TRANSVERSAL TIPO**  
ESCALA: 1/



**CORTE A-A (CAMADAS)**  
ESCALA: 1/1000

<b>MUNICÍPIO DE SÃO JORGE - RS</b> CNPJ: 91.566.851/0001-51			
PREFEITO:	DANILO SALVALAGGIO - Prefeito Municipal	OBRA:	PAVIMENTAÇÃO ASFÁLTICA EM CBUQ
		ENDEREÇO DA OBRA:	ESTRADA LINHA OLARIA, Cep 95365-000, São Jorge, RS
		DESCRIÇÃO:	PLANTA BAIXA GEOMÉTRICA E SINALIZAÇÃO DETALHES E CORTES
RESPONSÁVEL TÉCNICO:	AUGUSTO BEN CREA-RS 236427 ENGENHEIRO CIVIL	ESCALA:	INDICADA
		DATA:	10/03/2025
		ÁREA:	3.190,0m <sup>2</sup>
		PRANCHA:	01/01